
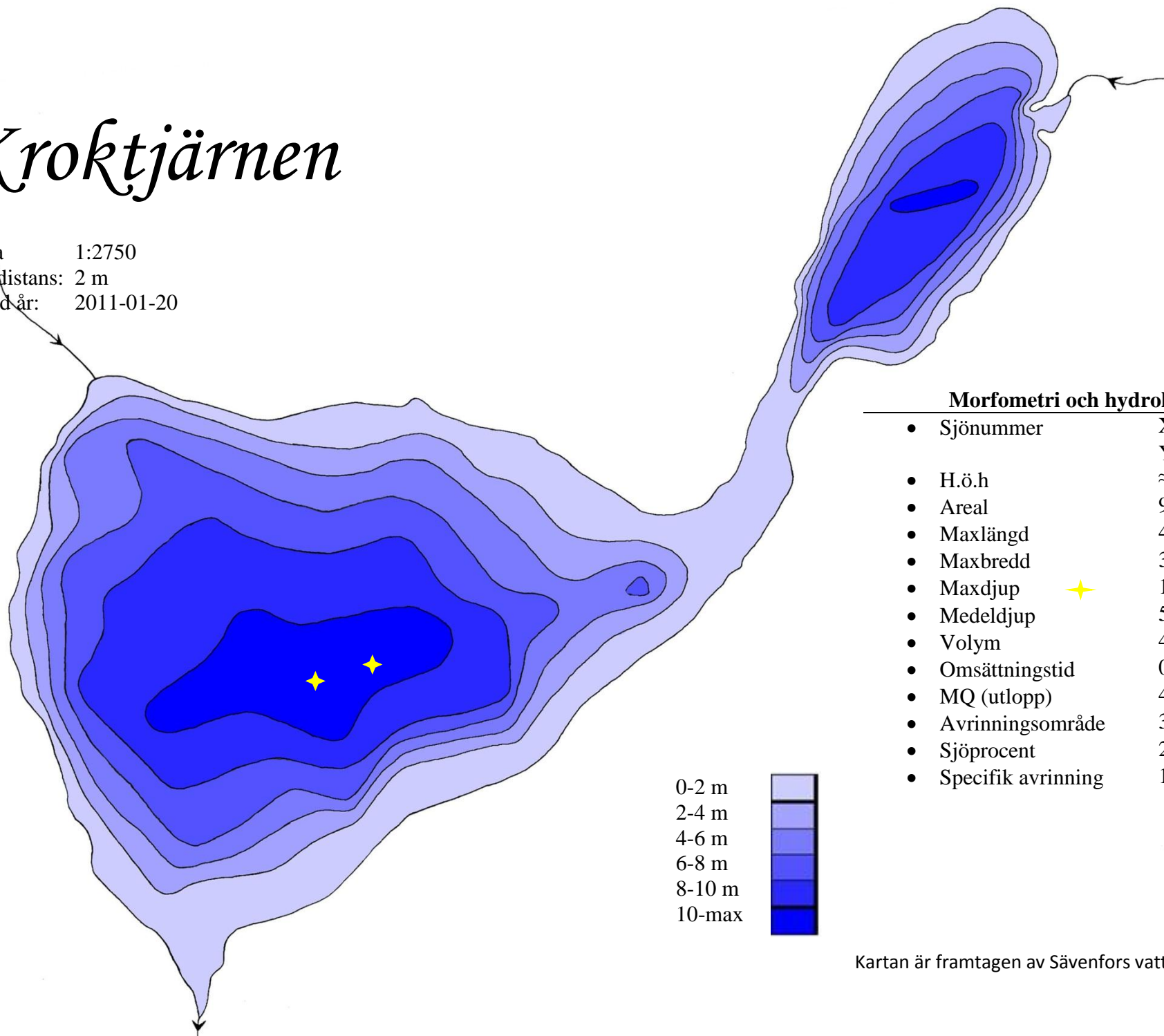
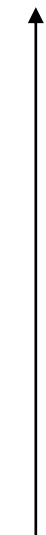


Kroktjärnen

Skala 1:2750
Ekvidistans: 2 m
Lodad år: 2011-01-20

N



Morfometri och hydrologi

• Sjönummer	X-6647967 Y-1427973
• H.ö.h	≈ 242 m
• Areal	9,5 ha
• Maxlängd	437,5 m
• Maxbredd	300 m
• Maxdjup	10,9 m
• Medeldjup	5,22 m
• Volym	498725 m ³
• Omsättningstid	0,36 år
• MQ (utlopp)	43,5 l/s
• Avrinningsområde	324 ha
• Sjöprocent	2,9
• Specifik avrinning	1370427 m ³

Kartan är framtagen av Sävenfors vattenbruksskola